

**जल जीवन हरियाली मिशन के कार्यान्वयन हेतु प्रधान सचिव, नगर विकास एवं आवास विभाग की अध्यक्षता में दिनांक- 30.07.2019 को आयोजित बैठक की कार्यवाही :-**

जल जीवन हरियाली मिशन के सफल कार्यान्वयन हेतु विभिन्न बिन्दुओं के अनुश्रवण एवं कार्य योजना तैयार करने हेतु दिनांक- 30.07.2019 को विभागीय सभा कक्ष में प्रधान सचिव, नगर विकास एवं आवास विभाग की अध्यक्षता में बैठक आयोजित की गई। उक्त बैठक में निम्न निदेश दिया गया :-

2. जल जीवन हरियाली मिशन को सफलता पूर्वक क्रियान्वित कराने एवं उससे संबंधित कार्यों के निष्पादन हेतु वरीय प्रभारी श्री संजय दयाल, विशेष सचिव के मार्गदर्शन में एक कोषांग का गठन करने का निदेश दिया गया, इसमें निम्न पदाधिकारी/कर्मचारी/विशेषज्ञ शामिल होंगे जो निम्नवत् है:-

क्र०सं०	पदाधिकारी/कर्मचारी का नाम	पदनाम	पद
1	2	3	4
1	के०डी० प्रौज्ज्वल	उप सचिव	अध्यक्ष
2	श्री सोमेश कुमार सिंह	कार्यपालक अभियंता	सदस्य
3	श्री राज किशोर सिंह	प्रशाखा पदाधिकारी	सदस्य
4	श्री धर्मेन्द्र कुमार साह	सहायक	सदस्य
5	श्री आशिष कुमार	डाटा इन्ट्री ऑपरेटर	सदस्य
6	श्री कुणाल सहाय	डाटा इन्ट्री ऑपरेटर	सदस्य
7	श्री संजीव पाण्डेय	टीम लीडर PMC-NULM	सदस्य
8	श्री कुमार राजन	Expert PDMC-AMRUT	सदस्य
9	श्री ब्रजेश चंद्रा	टीम लीडर, MIS Cell	सदस्य
10	श्री चन्दन कुमार	GIS Expert, SPMG	सदस्य
11	श्री मुकेश कुमार	MIS Expert, HFA	सदस्य

3. सभी कार्यरत 142 नगर निकायों में कार्य का निष्पादन हेतु निम्न प्रकार से Expert की सेवा ली जाय :-

क्र०सं०	नगर निकाय	कर्मि/एजेंसी
1	2	3
1	27 AMRUT शहर	WAPCOS के प्रतिनियुक्त कर्मि
2	22 अन्य नगर निकाय, जहाँ HFA के कर्मि कार्यरत हैं।	HFA के प्रतिनियुक्त कर्मि
3	शेष 93 नगर निकाय, जहाँ PMC-DAY NULM के कर्मि कार्यरत हैं।	PMC-DAY NULM के प्रतिनियुक्त कर्मि

4. जल जीवन हरियाली मिशन अंतर्गत सिर्फ सरकारी तालाबों/पोखरों एवं कुओं का निरीक्षण उक्त कर्मियों द्वारा किया जाएगा तथा सभी का LATITUDE & LONGITUDE सहित फोटोग्राफ लेकर GEO Tagging हेतु श्री चन्दन कुमार, GIS Expert, SPMG को उपलब्ध कराया जाएगा।

5. सभी नगर निकाय अपने स्तर से अपने कर्मियों के माध्यम से नगर निकाय क्षेत्र में अवस्थित चापाकलो का LATITUDE & LONGITUDE सहित फोटोग्राफ लेकर GEO Tagging के साथ विहित प्रपत्र

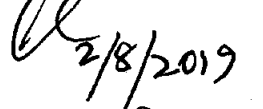
में विभाग को उपलब्ध करायेंगे। इस हेतु MIS Cell द्वारा एक Format तैयार किया जाएगा। MIS कोषांग द्वारा सभी नगर निकायों से प्राप्त सूचनाएँ समेकित कर प्रशाखा- 02 को प्रतिवेदन/डाटा उपलब्ध करायेंगे तथा उक्त डाटा के GEO Tagging हेतु श्री चन्दन कुमार, GIS Expert, SPMG को उपलब्ध करा दिया जाय।

6. यह भी निदेश दिया गया कि सभी नगर निकायों के पदाधिकारी अपने संबंधित जिले के वन विभाग के पदाधिकारियों से समन्वय स्थापित कर पौधा रोपण कार्य में अपेक्षित सहयोग प्रदान करेंगे। इस आशय का पत्र प्रशाखा- 02 द्वारा शीघ्र निर्गत किया जाएगा।

7. परामर्शी संस्था के नगर निकाय में प्रतिनियुक्त कर्मियों को तालाब/पोखर/कुँआ के सर्वे कार्य में अपेक्षित मार्गदर्शन एवं सहयोग प्रदान करने के लिए विभाग से एक पत्र भी सभी नगर निकायों को भेजा जाय।

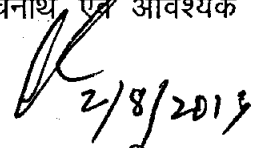
धन्यवाद ज्ञापन के साथ बैठक समाप्त की गयी।

विश्वासभाजन,

  
2/8/2019

सरकार के प्रधान सचिव।


ज्ञापांक-2ब०/ना०सु०-03-10/2019 4126 /न०वि०एवंआ०वि०/पटना, दिनांक-05/08/19  
प्रतिलिपि:- सभी विभागीय पदाधिकारी/प्रधान सचिव के आप्त सचिव/माननीय मंत्री के आप्त सचिव/प्रबंधक, MIS कोषांग एवं श्री चन्दन कुमार, GIS Expert, SPMG को सूचनार्थ एवं आवश्यक कार्रवाई हेतु प्रेषित।

  
2/8/2019

सरकार के प्रधान सचिव।

ज्ञापांक-2ब०/ना०सु०-03-10/2019 4126 /न०वि०एवंआ०वि०/पटना, दिनांक-05/08/19  
प्रतिलिपि:- श्री कुमार राजन, Expert PDMC-AMRUT/श्री मुकेश कुमार, MIS Expert, HFA एवं श्री संजीव पाण्डेय, टीम लीडर PMC-NULM को सूचनार्थ एवं आवश्यक कार्रवाई हेतु प्रेषित।

2. अनुरोध है कि बैठक में लिये गये निर्णय के आलोक में नगर निकाय में कार्यरत अपने कर्मियों को आवश्यक दिशा निदेश निर्गत करने की कृपा की जाय।

  
2/8/2019

सरकार के प्रधान सचिव।